

VONALKÖD HELYE

TÚRÁZÓ NEVE:

ÁLLOMÁSOK PECSÉTJEI

<p>MOGYORÓSI KŐSZIKLA Mogyorósbánya nyitva: 7:15-8:00</p>	<p>PÉليفÖLDSZENTKERESZT nyitva: 7:25-8:30</p>
<p>ÖREG-KŐ PIHENŐ Bajót nyitva: 7:35-9:00</p>	<p>MAGYAR-HEGY Bajót nyitva: 7:45-9:30</p>

Ha a túra során bármilyen jellegű problémád merülne fel, szívesen állunk rendelkezésedre az alábbi elérhetőségek valamelyikén:

ECKL ATTILA
RIDLY ISTVÁN

+36 20 288 5264
+36 20 823 3454

A túrán való részvétellel hozzájárulsz ahhoz, hogy a Négy Égtáj SE személyes adataidat kezelje, valamint a rendezvény során rólad képi- és videófelvételeket készítsen, továbbá azokat promóciós- és reklámcélokra felhasználja. Amennyiben ezeket nem szeretnéd, kérjük, jelezd a célban túrad végén.

FŐTÁMOGATÓ:



NYERGESÚJFALU VÁROS
ÖNKORMÁNYZATA

TOVÁBBI TÁMOGATÓINK:








A cél (horgásztavak) 10 óráig tart nyitva (szintidő: 3 óra).

A túra szervezője:

NYERGESÚJFALUI NÉGY ÉGTÁJ TÚRA-ÉS SZABADIDŐSPORT EGYESÜLET
2536 Nyergesújfalú, Kossuth Lajos u. 41. | Tel.: +36 30 376 1116 | negyegtajse.hu

**JÓ TÚRÁZÁST, SZÉP IDŐT ÉS SIKERES
CÉLBA ÉRKEZÉST KÍVÁNUNK!**



Állomás neve	Nyitva tartás	Elérést segítő útjelzés	Állomás t.szint feletti magassága	Szint-emelkedés az előző állomástól	Összes szint-emelkedés	Távolság az előző állomástól	Összes távolság
Horgásztavak	7:00-11:00	-	117 m	0 m	0 m	0 km	0 km
Mogyorósi kőszikla	7:30-13:30		282 m	242 m	242 m	7,3 km	7,3 km
Pé liföld-szentkereszt	7:45-14:45		173 m	28 m	270 m	3,6 km	10,9 km
Öreg-kő pihenő	8:00-15:45		295 m	142 m	412 m	3,1 km	14 km
Magyar-hegy	8:15-17:00		228 m	72 m	484 m	3,3 km	17,3 km
Horgásztavak	8:30-18:00		117 m	3 m	487 m	3,8 km	21,1 km

KÉRJÜK, TÁMOGASSA EGYESÜLETÜNKET ADÓJA 1%-ÁVAL!

Név: Nyergesújfalui Négy Égtáj Túra-és Szabadidősport Egyesület

Adószám: 18616954-1-11

