

RÉSZVÉTELI SZABÁLYOK ÉS TUDNIVALÓK

A Nyerges 40 Teljesítménytúrán bárki részt vehet, aki az indítási helyen a nevezési díjat befizette és a kitöltött nevezési lapot leadta.

A túrán mindenki saját felelősségére indul, ezért a rendezősegtől kártérítés semmilyen címen nem igényelhető.

A túra útvonalán található ellenőrző pontok érintését jelen igazoló füzet első oldalán való bélyegzéssel, két ponton lyukasztással kell igazolni. A túra akkor minősül teljesítettnek, ha azon valamennyi ellenőrző pont bélyegzése szerepel, továbbá a túrázó szintidőn belül jelentkezik a célban. A szintidőn belüli teljesítést a Négy Égtáj SE kitűző és oklevél díjazással ismeri el. Szintidőn túli beérkezés esetén sem kitűző, sem oklevél nem jár.

Ha úgy határoznál, hogy kiszállsz a túrából, kérjük, ezt feltétlenül jelezd/üzend meg a következő ellenőrző pontnak, vagy a lejjebb található telefonszámok valamelyikén értesíts bennünket neved és rajtszámod megadásával.

A nevezés során megadott személyes adatokat (név, születési idő, lakcím, telefonszám, e-mail cím) a vonatkozó adatkezelési jogszabályok betartásával kizárólag arra használjuk fel, hogy amennyiben nem érsz célba, akkor kapcsolatot tudjunk Veled teremteni, illetve a Négy Égtáj SE által szervezett programokról tájékoztatást tudjunk küldeni. Amennyiben ez utóbbira nem tartasz igényt, akkor ezt legkésőbb a célba érkezéskor jelezd!

Ha a túra során bármilyen jellegű problémád merülne fel, szívesen állunk rendelkezésedre az alábbi elérhetőségek valamelyikén:

ECKL ATTILA +36 20 288 5264
RIDLY ISTVÁN +36 20 823 3454

A túrán való részvétellel hozzájárulsz ahhoz, hogy a Négy Égtáj SE személyes adataidat kezelje, valamint a rendezvény során rólad képi- és videófelvételeket készítsen, továbbá azokat promóciós- és reklámcélokra felhasználja. Amennyiben ezeket nem szeretnéd, kérjük, jelezd a célban túrad végén.

FŐTÁMOGATÓ:



NYERGESÚJFALU VÁROS
ÖNKORMÁNYZATA

TOVÁBBI TÁMOGATÓINK:



VONALKÖD HELYE

TÚRÁZÓ NEVE:

ÁLLOMÁSOK PECSÉTJEI

LÁBATLAN (LYUKASZTÓ) nyitva: 6:20-10:20	HAJÓS-VÖLGY nyitva: 7:00-12:20
SERÉDI-KASTÉLY (LYUKASZTÓ) nyitva: 7:30-13:30	PÉLIFÖLDSZENTKERESZT nyitva: 8:30-16:40
ÖREG-KŐ PIHENŐ Bajót nyitva: 8:45-17:00	MAGYAR-HEGY nyitva: 9:00-17:30







A cél (horgásztavak) 18 óráig tart nyitva (szintidő: 7 óra).

A túra szervezője:

NYERGESÚJFALUI NÉGY ÉGTÁJ TÚRA-ÉS SZABADIDŐSPORT EGYESÜLET
2536 Nyergesújfalú, Kossuth Lajos u. 41. | Tel.: +36 30 376 1116 | negyegtajse.hu

**JÓ TÚRÁZÁST, SZÉP IDŐT ÉS SIKERES
CÉLBA ÉRKEZÉST KÍVÁNUNK!**



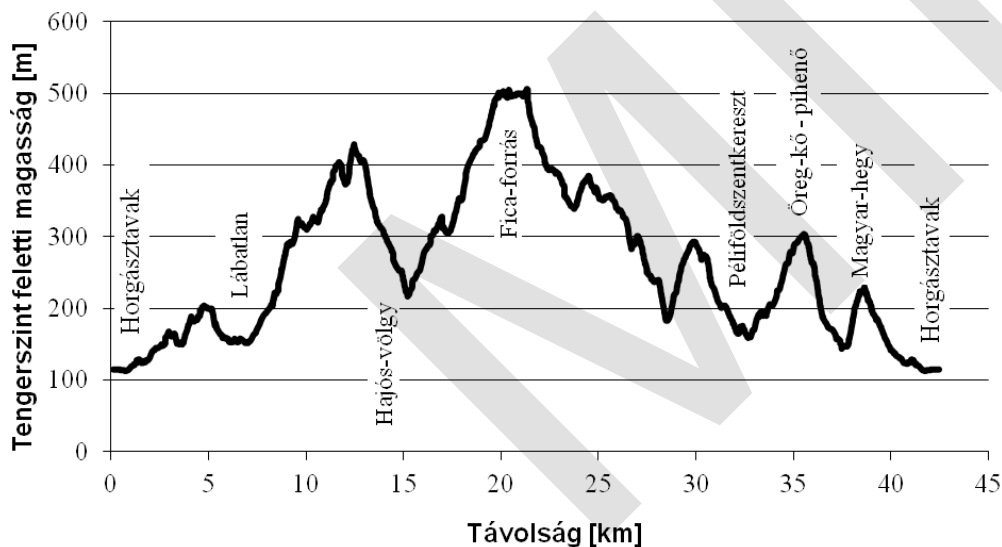
Állomás neve	Nyitva tartás	Elérést segítő útjelzés	Állomás t.szint feletti magassága	Szint-emelkedés az előző állomástól	Összes szint-emelkedés	Távolság az előző állomástól	Összes távolság
Horgásztavak	6:00-8:00	-	117 m	0 m	0 m	0 km	0 km
Lábatlan	6:20-10:20		155 m	98 m	98 m	7 km	7 km
Hajós-völgy	7:00-12:20	szalag	253 m	285 m	383 m	7,9 km	14,9 km
Serédi Kastély	7:30-13:30		505 m	293 m	676 m	5,5 km	20,4 km
Péliföld-szentkereszt	8:30-16:40		173 m	186 m	862 m	11,8 km	32,2 km
Öreg-kő pihenő	8:45-17:00		295 m	142 m	1004 m	3,1 km	35,3 km
Magyar-hegy	9:00-17:30		228 m	72 m	1076 m	3,3 km	38,6 km
Horgásztavak	9:15-18:00		117 m	3 m	1079 m	3,8 km	42,4 km

KÉRJÜK, TÁMOGASSA EGYESÜLETÜNKET ADÓJA 1%-ÁVAL!

Név: Nyergesújfalui Négy Égtáj Túra-és Szabadidősport Egyesület

Adószám: 18616954-1-11

A Nyerges 40 szintadatai



ÚTVONALLEÍRÁS

A rajthelytől az aszfaltos úton a város irányába indulunk, majd az első villanyoszlopot elérve balra fordulva a zöld sáv jelzésű földúton haladunk a házak felé. A park bal oldalán egyenesen megyünk át. A parkon átérve a Kazinczy utcán egyenesen megyünk egészen az utca végéig. Az utca végén balra indulunk tovább a kerékpárúton Bajót felé. Még a lovarda előtt átmegyünk a műúton és ott a szalagokat követve a köves úton a pincék irányába (Ny-ÉNy) megyünk tovább. A villanypóznákat elérve balra folytatjuk utunkat, majd a 2. négyes kereszteződésben jobbra megyünk és kb. 80 méter után ismét jobbra a mélyúton haladunk a Kutya-hegy keleti aljában.

Az emelkedő előtt jobbra fordulunk, szemben a bányát kell látnunk. Nemsokára a Rábl-patak felett átkelünk és a második lehetőségénél balra felfelé megyünk, majd egy felhagyott gyümölcsöst érünk el. Az egykori Szt. József-pusztá romjai között haladunk át. Kis idő múlva a bánya köves útját keresztezve egyenesen a völgy felé haladunk. A Bajót-Lábatlan közötti műutat elérve jobbra fordulunk és megyünk a lábatlani református templomig, az 1. ellenőrző pontig. A térképen szereplő drótkötélpályát már elbontották.

Kérünk mindenkit, hogy a műúton fokozott figyelemmel, a szabályokat betartva közlekedjen, mert ezen a szakaszon a járművek nagy sebességgel haladnak.

Az ellenőrző pontot a Paprét utcán, déli irányába hagyjuk el. Az első elágazásnál balra, a másodikonál jobbra haladunk az aszfaltos úton, mely ezután murvába vált át. Itt kezdődik a lábatlani pincesor. Egy S kanyar után felérünk egy dombtetőre, ahol jobbra tartunk. Nemsokára ismét balra megyünk tovább az Úr-völgy keleti szélén, a fenyvest elérve pedig jobbra felfelé gyalogolunk. Itt érdemes egy percre megállni és hátrafordulni, mert jól látható, hogy honnan is jöttünk. A bokrok között az erdőhöz érve jobbra kell fordulni, a következő elágazásnál pedig balra tartva folytatjuk utunkat. Itt a sorompót kikerülve egyenesen folytatjuk utunkat, majd elhaladunk a balra eső, felhagyott Ördögáti bánya mellett (érdemes megnézni).

A bal oldali magasleest elhagyva az utunk balra, az erdőbe visz minket és itt érzük el a Közép-Dunántúli Piros turistajelzést. Itt jobbra, majd 100 méter után balra lefelé haladunk. A következő kereszteződésnél jobbra kanyarodunk, a Pisznice-oldal nyugati részén, majd egy kis lejtmenet után aszfaltútra érkezünk, ahol jobbra tartva nemsokára a 2. ellenőrző pontot érzük el, amely a Hajós-völgy.

Az állomástól balra lefelé indulunk, ahol a völgybe leérve élesen balra befordulunk a kapun. Itt, a Gerecse-patakon való átkelés után válasszuk a nagyobb, felfelé enyhébb jobbra tartó utat, majd kb. 30 m múlva a balra tartót! Egy kereszteződésben jobbra tartunk, majd az út jobb oldalán egy kerítéshez érkeznénk, de még közvetlenül előtte, élesen jobbra kanyarodva Felső-Vadács romjához érkezünk, ahol balra tartunk. Elhaladunk egy balkéz felé eső magasles mellett, majd utána a kerítés oszlopait derékszögben balra befelé, az erdő irányába követjük. A dombtetőn bekanyarodunk balra az erdőbe, ahol a Csonkás-hát gerince kezdődik.

A gerinc-szakasz nemsokára ellaposodik, itt balra megyünk tovább az Országos Kék sáv jelzésig. Ott balra fordulva azon megyünk tovább a 3. ellenőrző pontig, a Serédi Kastélyig. Innen kezdve nincsenek jelölő szalagok, végig turistajelzéseket követve haladjunk!

A Fica-forrástól a kék jelzésen megyünk tovább. A volt Hercegprimási Kastély után elérünk egy medvehagymában gazdag területhez, majd egy széles murvás úthoz. Itt csatlakozik a Közép-Dunántúli piros jelzés a kékbe. Itt kanyarodunk balra, majd kb. 30 m múlva jobbra az aszfaltzott úton haladunk Pusztamarót érintésével egészen a 4. ellenőrző állomásig, Péliföldszentkeresztig. Az útvonal kb. 200 méteres szakaszon a Bajót-Bajna, illetve kb. 1 km-en a Bajót-Péliföldszentkereszt műúton vezet. Kérünk mindenkit, hogy a műúton fokozott figyelemmel, a szabályokat betartva közlekedjen, mert ezen a szakaszon a beláthatóság meglehetősen rossz, valamint a járművek nagy sebességgel haladnak.

Itt kapcsolódik az útvonalunk a Nyerges 20 útvonalához, tehát innen egészen a célig a 20 km-es távot teljesítőkkel azonos útvonalon haladunk.

A 4. ellenőrző ponttól a rengházig megyünk és onnan balra fordulva a kék sáv jelzést követve haladunk el a Lourdes-i barlang előtt balra, felfelé az erdőn át. A tisztásra kiérve jobbra fordulunk és a kerítés mentén megyünk egészen az erdő széléig, ahol egy kis dombon felmegyünk és jobbra fordulva a kék sáv jelzésen gyalogolunk tovább, majd balra fordulva az Öreg-kő pihenőhelyéhez jutunk, ahol az 5. ellenőrző állomást találjuk.

A kék színű barlang jelzésen indulunk tovább Bajót irányába. A templomot megkerülve, mellette elhaladva megyünk egészen a főútig, ahol véget ér a kék barlang jelzés. A főúthoz érve átmegyünk az úttest túlsó oldalára és ott jobbra fordulunk. Ettől a ponttól a célig a zöld sáv jelzésen haladunk. A Damjanich János utcán balra felfelé hagyjuk el a települést. Az árkot (Kacsalyuk) bal oldalról kerüljük meg és a zöld sáv jelzést kövessük, amíg a magasleshez nem érünk, ami a 6. ellenőrző állomást jelenti.

Lefelé indulunk tovább majd balra a kis házak irányába fordulunk, de még a fehér ház előtt jobbra kell fordulni és ezen az úton keresztül haladunk a német-völgyi pincesoron. A székely kapun áthaladunk, majd egyenesen haladunk a Szent Donát szoborig, ahol jobbra fordulva egy lovardánál érzük el a műutat. Itt Nyergesújfalu irányába fordulva a kerékpárúton a zöld jelzésen haladunk egészen a célig, a Horgásztavakig.

Az útvonal első felén (Nyergesújfalu - Lábatlan - Hajós-völgy - Fica-forrás) szalaggal, a másik felén turistajelzésekkel jelöltük a követendő irányt, így reméljük, nem okoz majd problémát a tájékozódás.

